

LEGENDA STÁVAJÍCÍ TECHNICKÉ INFRASTRUKTURY

kanalizace		kanalizační stoká, kanalizační přípojka
vedení NN		ochranné pásmo kanalizace 1,5m
sdělovací vedení		vedení
veřejné osvětlení		ochranné pásmo vedení 1,0m
vodovod		vedení
PLYNOVOD		ochranné pásmo vedení 1,5m
		vedení
		ochranné pásmo vedení 1,0m
		vedení
		ochranné pásmo vedení 1,0m
		vedení
		ochranné pásmo vedení 1,0m

HRANICE ŘEŠENÉHO ÚZEMÍ

	PLOT BEZ PODEZDÍVKY
	PLOT S PODEZDÍVKOU
	HRANICE POŽÁRNĚ

NEBEZPEČNÉHO PROSTORU

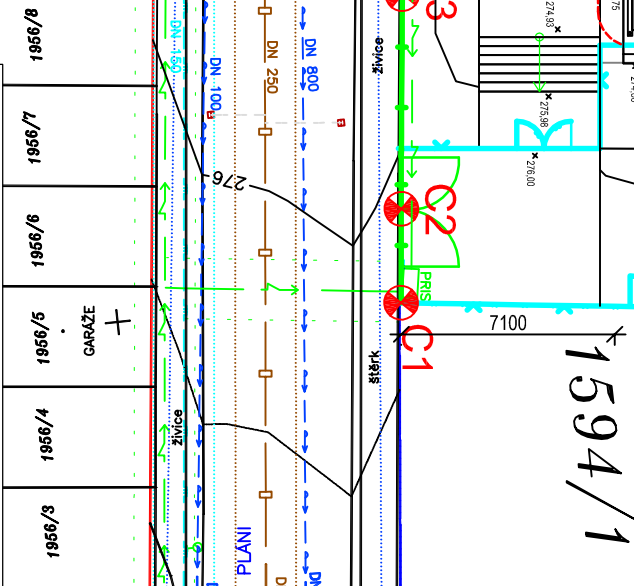
✱ 274.60      OZNAČENÍ VÝŠKOPISNÉHO BODU - upravený terén  
✱      OZNAČENÍ GEOTECHNICKÉ SONDY


POZNÁMKY:

hranice pozemku budou přesně vytyčeny geodetem  
geotechnické sondy provedeny  
Výškový souřadný systém BPV  
polovpný souřadný systém JTSK

LEGENDA ZELENE

	odstraňovaný strom zakreslený jsou pouze stromy s obvodem nad 80 cm
	lipa - stávající





improjekt

SPOL. S R. O.

Náměstí Míru 13


293 01 Mladá Boleslav

IČO: 427 154 66

tel.: +420 326 322 571

fax: +420 326 330 596

e-mail: improjekt@improjekt.cz

 <b>improjekt</b> SPOL. S R. O.	Náměstí Míru 13 293 01 Mladá Boleslav IČO: 427 154 66	tel.: +420 326 322 571 fax: +420 326 330 596 e-mail: <a href="mailto:improjekt@improjekt.cz">improjekt@improjekt.cz</a>	HP	
		Ing. Lukáš Frdřich		
		ODPOVĚDNÝ PROJEKTANT		
		Ing. Lukáš Frdřich		
STANBA		PROJEKTANT		
ZŠ a MŠ Radlická, obj. Na Pláni 59/3186, Praha 5 - Radlice -Vybudování dvou tříd MŠ v bývalém školském objektu - PD		Ing. Jaroslav Černý		
		ČÍSLO ZAKÁZKY		STUPĚŇ DOKUMENTACE
		-		DZS
INVESTOR		MĚŘÍTKO		POČET FORMÁTŮ A4
Městská část Praha 5, náměstí 14. října 4, 150 22 Praha 5, IČO: 00063631		1:250		2
PŘÍLOHA		DIL (PROFESÍ)		DATUM
		C.3		10/2016
KOORDINAČNÍ SITUAČNÍ VÝKRES		Č. PŘÍLOHY	REVIZE	ČÍSLO KOPIE
		C03	01	